





-----●●●●●----- Límites Plan Parcial 50.325,00

REVEGETACION DE LOS ESPACIOS PÚBLICOS

 Superficies de bajo desnivel


Área sensiblemente horizontal, de ladera de río. Una parte, la que se encuentra fuera del sector, ya presenta un nivel de terminación adecuado.

En esta zona de río se instalarán hayas o especies autóctonas para potenciar el entorno del río Deba.

 Superficie con algún de desnivel

Área con cierta pendiente, se instalarán arbustos y elementos de ladera que ayuden a laminar visualmente y a estabilizar los pequeños desniveles.

En esta zona paralela al vial se propondrán Sauco o Argoma, o arbustos similares, que ofrezcan un frente verde y con flor sin coger gran altura.

 Superficie con desnivel mayor

En esta zona donde el desnivel será mayor y comienza la ladera se propondrá plantar unos robles.

Estas propuestas son preliminares y será el Proyecto de Urbanización el encargado de detallar estos aspectos.

En cualquier caso, será el Ayuntamiento de Aretxabaleta el que establezca en último término el modo de actuar en estos espacios públicos.

PLAN PARCIAL
SECTOR S-1b

SUELO URBANIZABLE INDUSTRIAL
ARETXABALETA - GIPUZKOA

PROYECTOR: EKIDE SL

EQUIPO REDACTOR: RICARDO ORTEGA GOTTIA, Arquitecto Urbanista
AITOR ARGUINXONA DELGADO, Abogado
IRAKI SAN MILLAN DIAZ DE CORCUERA, Arquitecto Técnico

REVEGETACION DE LOS ESPACIOS PÚBLICOS

ESCALA: 1:500

0 5 10 15 20 25 30 35 40 45 50 55 60 65 70 75 80 85 90 95 100